



GEOENVIRON
by Geokon A/S

Nyheder i GeoEnviron

Version 9.8.0

Dato: 07.06.2017

INDHOLD

INDHOLD	3
Generelle ændringer	4
Oversigter	4
Startside	4
Vandindvindingskalender	4
Sager og dokumenter	5
Kun i miljømodulerne	5
Ændringer i integrationer	6
Integration – BBR	6
Integration – BBR Miljø Import	6
Integration – Digital Post	6
Integration – Digital Post – Byggesag	6
Integration – DMA	6
Ændringer i moduler	7
Modulerne Virksomhed og Landbrug	7
Tilsynsrapport – Virksomhed og Landbrug	8
Modulet Landbrug	9
Tilsynsrapport – Landbrug	9
Modulet Tidsregistrering	9
Modulet Vandindvinding	10
Modulet Rotter	10
Modulet Byggesag	11
Ændringer i web-løsninger	13
Rotteanmeldelse	13
Rottebekæmpelse	14

GENERELLE ÆNDRINGER

Oversigter

Startside

Åbn og søg i GeoEnviron Help Center

Åbn Help Center ved at klikke på Support-ikonet til højre på startside.

Søg i Help Center ved at taste søgeord ind i søgefeltet på startside.

- Skriv de vigtige ord: *ny sag* – for at finde artikler med alle disse ord.
- Sæt ord i anførelstegn: "*ny sag*" for at finde artikler med præcis disse ord.

Vandindvindingskalender

Medtag ejeroplysninger ved eksport til Excel

Programkoden er ændret i GeoEnviron 9.8.0, så database fejlkode 8117 undgås ved markering i *Inkl. ejere* på fanerne Opfølgning, Tilsyn og Sager i Vandindvindingskalenderen, hvis man har BBR Miljø Import integration, og databasens compatibility level er SQL Server 2005.

Vi gør opmærksom på, at GeoEnviron er kompatibel med MSSQL Server 2008 R2 og MSSQL 2012 (standard edition eller højere).

Sager og dokumenter

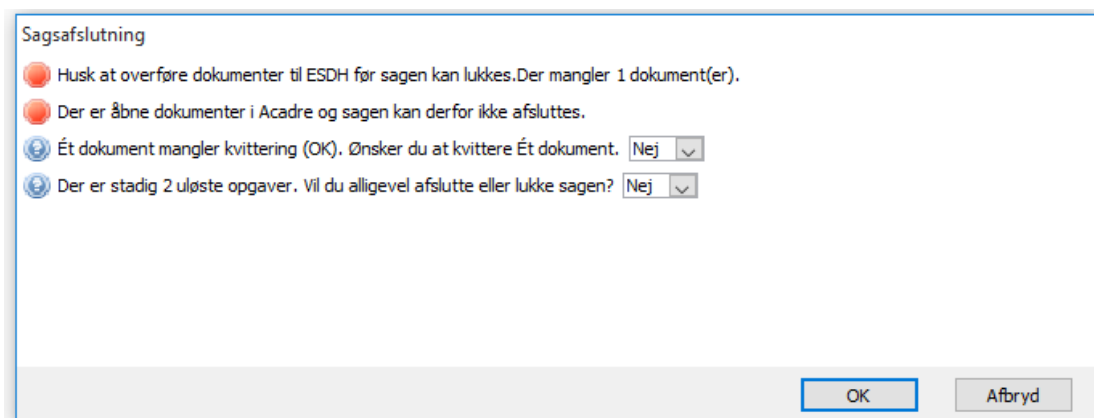
Afslutning af en sag

Når man sætter afslutningsdato på en sag, præsenteres alle forhold, der skal rettes, før sagen kan afsluttes, så du kan rette disse forhold, før du afslutter sagen igen.

Programmet tjekker forskellige forhold ved afslutning af en miljøsag:

- Er der åbne dokumenter på sagen i Acadre?
- Er sagens dokumenter overført til Acadre?
- Er der Word-dokumenter uden skrivebeskyttelse på sagen?
- Er der dokumenter uden kvittering (OK) på sagen?
- Er der uløste opgaver i checklisten til kvalitetsstyring på sagen?

Forhold markeret med rødt stoplys skal udføres, før sagen kan afsluttes.



Der er indført en korrespondance mellem datofeltet *Afsluttet* og *Status* feltet, så en BoM-sag kun skal afsluttes et sted.

Status sættes til "afsluttet" (og initiativpligt sættes også), når der indtastes dato i *Afsluttet* datofeltet. Der vises en liste med alle sagsstatus mappet til "afsluttet".

Datofeltet *Afsluttet* sættes til [dags dato], når *Status* sættes til "afsluttet".

Kun i miljømodulerne

Medtag ejeroplysninger ved eksport til Excel

Programkoden er ændret i GeoEnviron 9.8.0, så database fejlkode 8117 undgås ved markering i *Inkl. ejere* i rapporten *Udvalgte lokaliteter* i følgende moduler: Lokaltetsoversigt, Virksomhed, Landbrug, Åbent land, Råstofgrave, Jordforurening, Jordforurening DKJord og Vandindvinding, hvis man har BBR Miljø Import integration, og databasens compatibility level er SQL Server 2005.

Vi gør opmærksom på, at GeoEnviron er kompatibel med MSSQL Server 2008 R2 og MSSQL 2012 (standard edition eller højere).

ÆNDRINGER I INTEGRATIONER

Integration – BBR

Integration – BBR Miljø Import

Det nye BBR 1.8 er nu i luften. Geokon er klar med en ny *BBR Miljø Import service*, som lanceres sammen med GeoEnviron version 9.8.

Integration – Digital Post

Integration – Digital Post – Byggesag

Man kan ikke slette Digital Post dokumenter - dette gælder både for indgående og udgående DPost dokumenter

Integration – DMA

Oprydning i DMA server log

Der sættes et job i køen, som går ind og sletter gamle data i server loggen. Denne funktionalitet bliver rullet ud med GE 9.8 og vil via database patch blive aktiveret for DMA servicen. Der gemmes de sidste 30 dages logdata som standard.

Man kan via systemopsætningen i GeoEnviron ændre parametre for server log oprydningen for DMA servicen. Bemærk, at der ikke bør ændres på tidsinterval, da det giver bedst mening at tjekke server loggen én gang dagligt.

ÆNDRINGER I MODULER

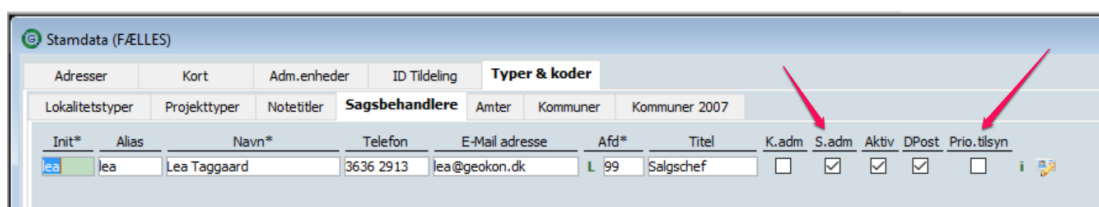
Modulerne Virksomhed og Landbrug

Ny opsætning giver brugerne adgang til at slette prioriterede tilsyn

Det er nu muligt for superbrugere at give konkrete brugere rettigheder til at oprette/slette prioriterede tilsyn uden, at de får tildelt øvrige systemrettigheder.

Dette gøres ved at gå i *Stamdata/Fælles stamdata/Diverse* og fanen *Typer & Koder/Sagsbehandlere* - her er der oprettet et nyt felt *Prio.tilsyn*, og når dette flueben er sat for en sagsbehandler, kan denne oprette og slette prioriterede tilsyn.

Hvis sagsbehandleren allerede har flueben i feltet *S.adm*, så kan den pågældende stadig oprette/slette prioriterede tilsyn - MEN har også andre systemrettigheder, som måske ikke er relevant for den pågældende sagsbehandler.



Hvis du ikke har de rigtige rettigheder (flueben i enten *S.Adm* eller *Prio.tilsyn*), fremkommer nedenstående besked ved sletning af et prioriteret tilsyn - og hvis du forsøger at oprette et prioriteret tilsyn, så kan du ikke vælge denne tilsynstype i feltet *Kode* på tilsynsfanen.

Advarsel

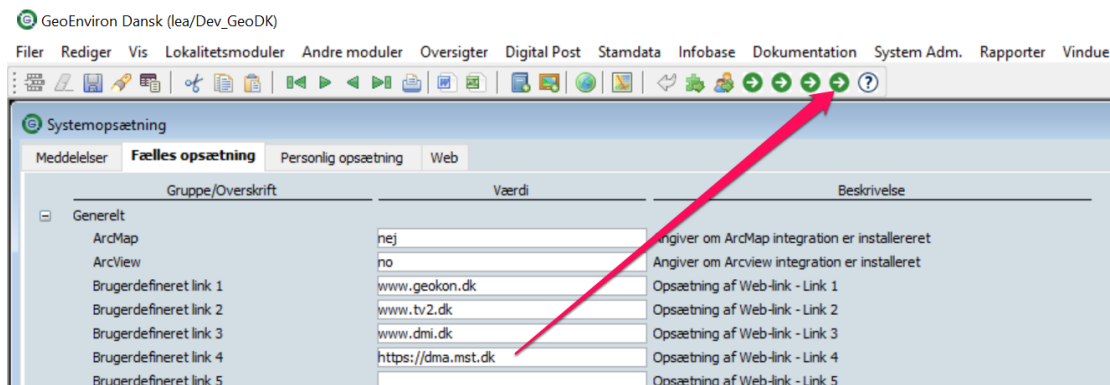


Beklager. Du har ikke rettigheder til at slette et prioriteret tilsyn.

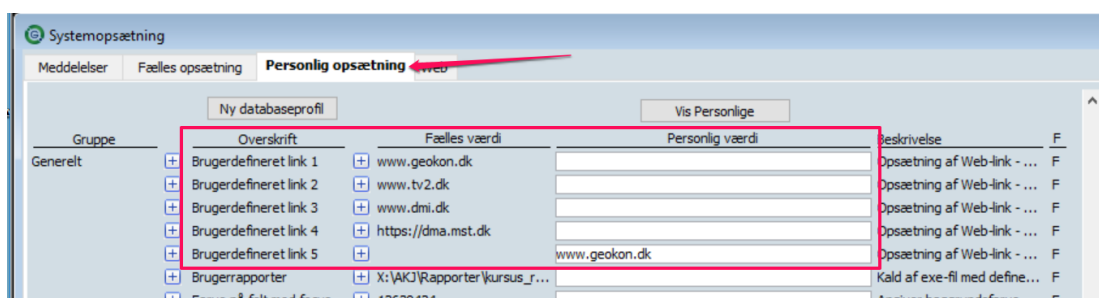
OK

Definér egne ikoner i GeoEnvirons ikonlinje

Superbrugere kan i GeoEnviron definere fælles web-links på tværs af de forskellige moduler - det gøres under menupunktet *System Adm/Opsætning/Systemopsætning* under fanen *Fælles opsætning* og *Gruppe = Generelt*.



Der også mulighed for, at hver enkelt bruger kan definere sine egne web-links - dette gøres under menupunktet *System Adm/Opsætning/Personlig opsætning* og *Gruppe = Generelt*. Når du indtaster en personlig værdi i et af de 5 links, og genstarter programmet, vil du kunne bruge dit eget personlige link i GeoEnviron.



Tilsynsrapport – Virksomhed og Landbrug

Medtag ejeroplysninger

Programkoden er ændret i GeoEnviron 9.8.0, så database fejlkode 8117 undgås ved oprettelse af tilsynsrapport, hvis man har BBR Miljø Import integration, og databasens compatibility level er SQL Server 2005.

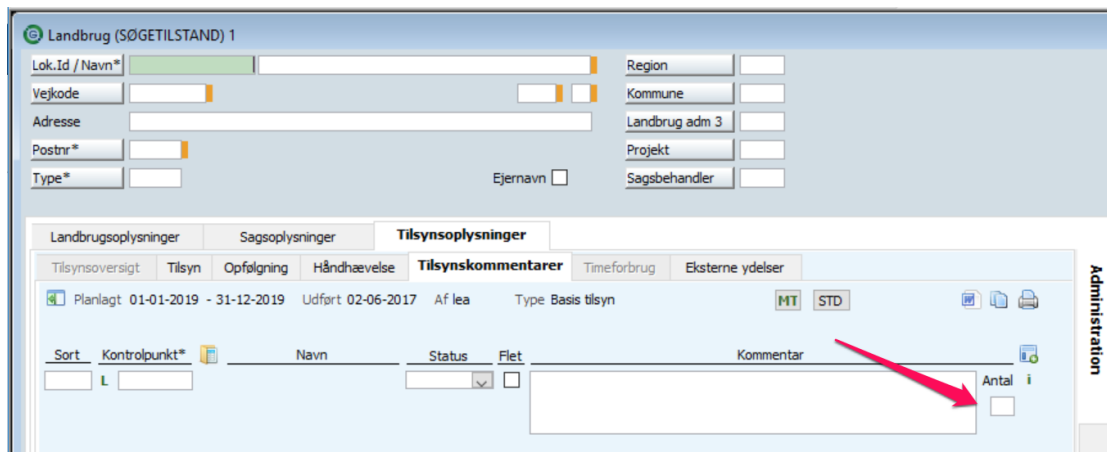
Vi gør opmærksom på, at GeoEnviron.dk er kompatibel med MSSQL Server 2008 R2 og MSSQL 2012 (standard edition eller højere).

Modulet Landbrug

Nu er det muligt at søge på antal markstakke

I fanen *Tilsynskommentarer* er det nu muligt at søge på feltet *Antal* - husk at der kan være flere tilsyn på et landbrug, som har registreret data i dette felt.

Hvis du er i tvivl om, hvordan du registrerer data i dette felt, så se [her](#).



DMA kodelister kan ses i Stamdata/Landbrug

Fanerne *Indberet.kategori* - *DMA* og *DMA aktiviteter* kan nu også ses i *Stamdata/Landbrug* - husk at stamdata omkring hovedaktiviteterne er de samme, som kan ses i *Stamdata/Virksomhed* - altså de to moduler deler kodelister.

Tilsynsrapport – Landbrug

Nyt bogmærke – interval for beholdere

Der er indført et nyt bogmærke til *Beholdere* under emnet *Opbevaringsanlæg*, der viser interval for kontrol af beholdere.

Det nye bogmærke kan aktiveres i *Stamdata/Fælles stamdata/Tilsyn* og benyttes i tilsynsrapporter. Tilføj en ny kolonne i tabel til beholdere i Word-skabeloner.

Modulet Tidsregistrering

I rapporten Årets brugerbetaling er der kommet flere søgekriterier

I denne rapport er der nu kommet flere søgemuligheder:

- Der kan vælges en eller flere medarbejdere
- Der kan vælges et eller flere teams - her er det dog et krav, at der først vælges *Afdeling*
- Der kan vælges et specifikt modul - landbrug, virksomhed eller alle

Modulet Vandindvinding

Medtag ejeroplysninger ved eksport til Excel

Programkoden er ændret i GeoEnviron 9.8.0, så database fejlkode 8117 undgås ved gem som Excel af rapporterne "Anlæg uden prøver inden for en årrække" og "Tilsyn med vandkvalitet", hvis man har BBR Miljø Import integration, og databasens compatibility level er SQL Server 2005.

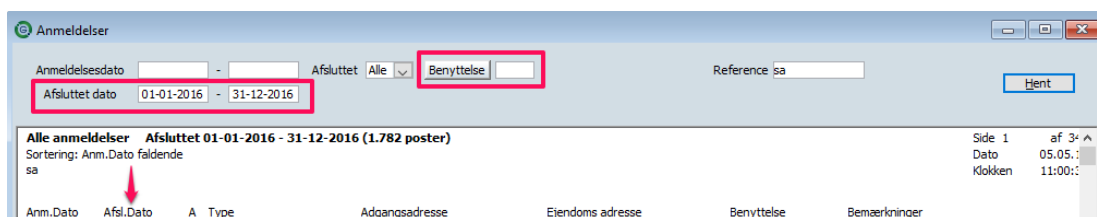
Vi gør opmærksom på, at GeoEnviron er kompatibel med MSSQL Server 2008 R2 og MSSQL 2012 (standard edition eller højere).

Modulet Rotter

Rapporten Anmeldelser viser også anmeldelsers afsluttet dato

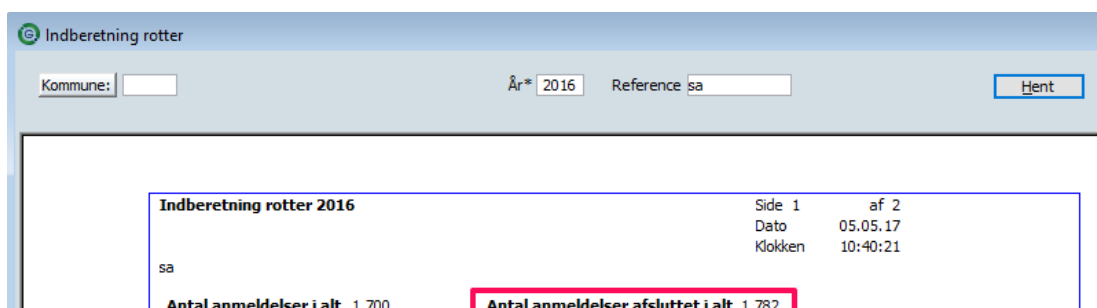
Ændringer i rapporten:

- Søgning på Afsluttet dato
- Visning af Afsluttet dato
- Ingen datoer påkrævet
- Hold CTRL-tasten nede og udpeg benyttelser med musen i listboksen



Rapporten Indberetning tæller også antal anmeldelser afsluttet i et år

Afsluttet dato for en anmeldelse sættes og overføres til Rottehullet, når en anmeldelse afsluttes. Rapporten Indberetning tæller også antal anmeldelser afsluttet i et år, så man kan se, om data om kommunens rottebekæmpelse i GeoEnviron stemmer overens med data i Rottehullet.



Modulet Byggesag

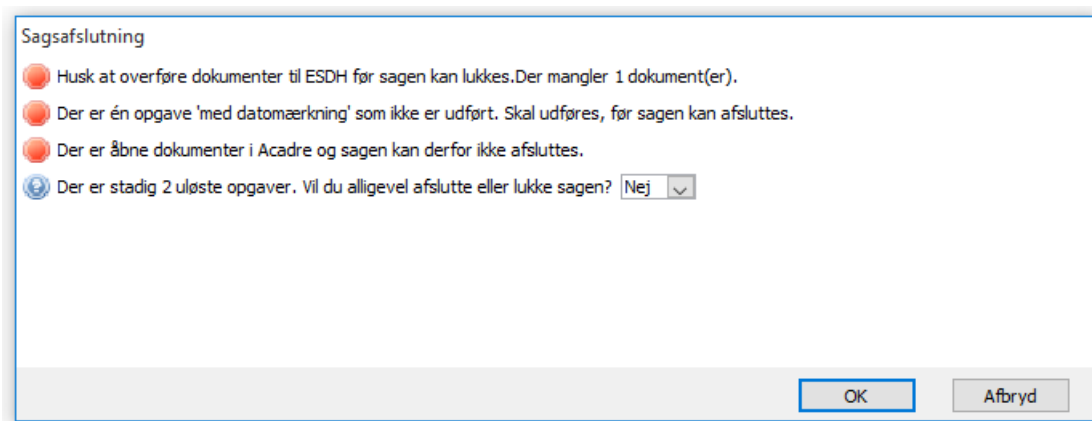
Afslutning og lukning af en sag

Når man sætter afslutningsdato på en sag, præsenteres alle forhold, der skal rettes, før sagen kan afsluttes, så du kan rette disse forhold, før du afslutter sagen igen.

Programmet tjekker forskellige forhold ved afslutning af en byggesag:

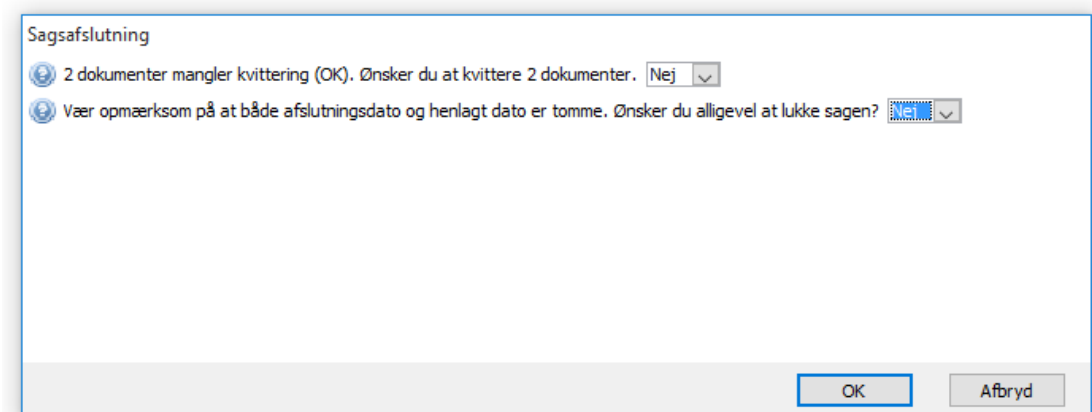
- Er sagens dokumenter overført til Acadre?
- Er der åbne dokumenter på sagen i Acadre?
- Er der uløste opgaver med datomarkering i checklisten på sagen?
- Er der uløste opgaver uden datomarkering i checklisten på sagen?

Forhold markeret med rødt stoplys skal udføres, før sagen kan afsluttes.



Programmet tjekker også disse forhold ved lukning af en byggesag:

- Er der dokumenter uden kvittering (OK) på sagen?
- Er både afslutningsdato og henlagt dato tomme på sagen?



Registrering af bilag ved hjælp af træk og slip

1. Hent sagen frem og gå til dokumentfanen i GeoEnviron
2. Gå til dokumentet, hvorunder bilaget ønskes gemt – eller opret et nyt dokument
3. Klik med museknappen på filen, der skal journaliseres som bilag, i Stifinder
4. Hold museknappen nede, mens du trækker musen til bilagsfanen i GeoEnviron
5. Når du slipper museknappen, indsættes en række med filnavn som bemærkning
6. Filen kopieres fra Stifinder til GeoEnviron filstruktur (årstal/sagstype)
7. Der kan vælges og indsættes flere bilag på en gang til samme dokument

ÆNDRINGER I WEB-LØSNINGER

Rotteanmeldelse

Ændringer i version 3.1.0 (kræver database version 9.8.0 eller nyere):

Info om aktiv anmeldelse på adresse

Hvis en borger opretter en ny anmeldelse på en adresse, hvor der er en eksisterende, uafsluttet anmeldelse får anmelderen nedenstående besked.

"Der findes allerede en aktiv anmeldelse på denne adresse! Hvis du ønsker at give en besked vedrørende denne anmeldelse, så ring venligst til kommunen."

Anmelderen forhindres dog ikke i at anmelde på ny.

Telefonnummer og mobilnummer gemmes i formatet xx xx xx xx

I Rotteanmeldelse gemmes telefonnummer/mobilnummer nu i formatet xx xx xx xx uanset hvilket format anmelder har indtastet det i.

Det kan opsættes hvorvidt anmelder skal angive e-mail adresse eller ej

E-mail er krævet i web-løsningen hvis opsætningsparameteren er angivet til 'ja'. Parameteren sættes i systemopsætning/Web/Parametre - modul Rotter, kode 16.

Denne fane kan kun vælges, når der er logget på GE som databaseadministrator.

Rottebekæmpelse

Ændringer i version 3.1.0 (kræver database version 9.8.0 eller nyere):

Web-login kan inaktiveres

Følgende er ændret:

- Web-login kan inaktiveres i GeoEnviron (fjern markering i Aktiv-feltet) i Stamdata -> Rotter -> Web-login
- Man kan kun logge på web-løsningen med et web-login, der er aktivt
- Ved redigering af en anmeldelse kan man kun sætte Ansvarlig til et web-login, der er aktivt
- Ved tildeling af anmeldelser på startside (afkrydsning af anmeldelser i liste og efterfølgende klik på knappen 'Tildel til...') kan man kun sætte Ansvarlig til et web-login, der er aktivt

Pænere præsentation af telefonnummer og mobilnummer i listerne

Listerne er tilrettet, så telefonnr og mobilnr præsenteres i formatet xx xx xx xx.

Hvorvidt der findes en aktiv sikringsordning på adressen vises

Adressehoved indeholder information om aktiv sikringsordning. Der står "Aktiv sikring: Ja, <firma navn>", hvis der findes en aktiv sikringsordning på adressen.



The screenshot shows a form titled "Adresse" with the following fields and values:

Adgangsadresse:	Åsumvej 21B	BBR zone:	Byzone
Ejendomsadresse:	Åsumvej 5	- benyttelse:	Priv. institution, og service
Postnr/By:	5240 Odense NØ	- afløb:	Afløb til offentligt renseanlæg
Ejendomsnr:	3672	Benyttelse:	[Dropdown menu]
Distrikt:	[Dropdown menu]	Bemærk:	
Firma:	[Dropdown menu]		
Aktiv sikring:	Ja, Sikringsfirma		

At the bottom right of the form, there are two buttons: "Ny anmeldelse" and "Rediger adresseoplysninger".

Ved print (udskriv) af en anmeldelse fremgår det ligeledes, om der på adressen findes en aktiv sikringsordning.

Antal depoter kan registreres i kvik besøg og kampagne kvik besøg

Adviseringsmail ved varsling om at påbud ønskes

Hvis rottefænger har sat "varsling om påbud ønskes: ja", sendes adviseringsmail til de mailadresser, der er angivet i systemopsætning/Web/Parametre - modul Rotter, kode 17.

Denne fane kan kun vælges, når der er logget på GE som databaseadministrator.

Rotteanmeldelser kan nu kun afsluttes, hvis Befængt på det sidst udførte besøg er valgt til "rottefri"

En rotteanmeldelse kan hverken afsluttes fra hovedsiden, via kvik besøg eller via kampagne kvik besøg, hvis seneste besøgs Befængt har indberetningskoden Rotter.

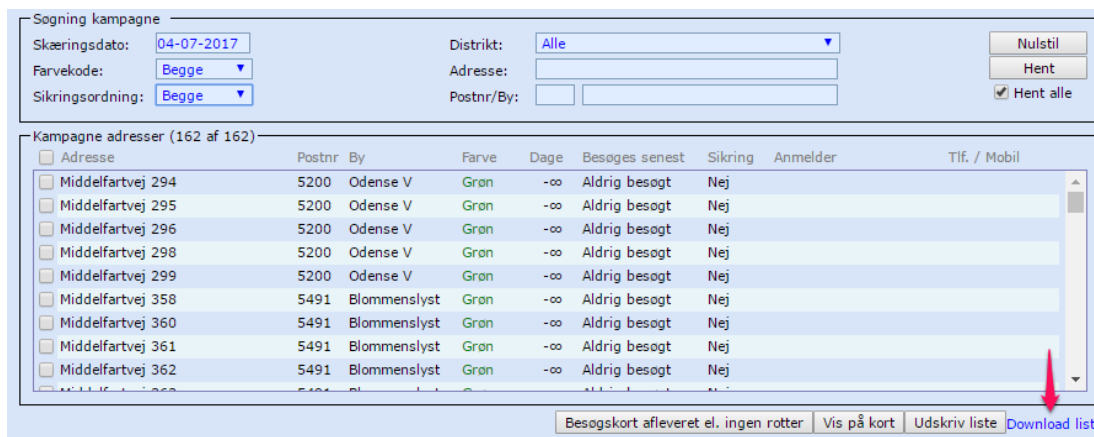
Rottefænger bliver præsenteret for en af følgende valideringsfejl:

- Befængt i Kvik besøg står ikke til "rottefri"
- Befængt i det sidst udførte besøg står ikke til "rottefri"

I kampagne adresselistens overskrift vises antallet af poster i parentes

Kampagne adresse listen kan downloades og åbnes i Excel

Man kan højreklikke på linket "Download liste" og gemme output filen på sin PC. Vælg menupunktet Gem link/destination som..., og gem output filen i en mappe. Output filen kan åbnes i Excel.



Ved nyt kampagne kvik besøg kopieres navn, telefonnr og mobilnr fra den seneste anmeldelse på adressen

Hvis der ikke findes en anmeldelse på adressen, sættes navn som hidtil til navnet på rottefænger, der er logget på web-løsningen.

Hvis der findes en anmeldelse på adressen, sættes navn til: <navn på rottefænger> + <(navn på anmelder fra den seneste anmeldelse på anmeldelse)>

Hvis ejendommen har skiftet ejer siden sidste anmeldelse, kan data rettes manuelt.