



GeoEnviron
by Geokon A/S

Nyheder i GeoEnviron

Version 12.0.0

Dato: 08.01.2020

INDHOLD

INDHOLD	3
Produkter med ændringer	4
Generelle ændringer	5
Den Fælleskommunale Infrastruktur	5
Adgangsstyring	5
Favoritsiden.....	5
Brugergrænsefladen	5
Ændringer i integrationer	8
Integration – DMA	8
Integration – ESDH.....	8
Integration – F2	8
Ændringer i moduler	9
Modulet Landbrug.....	9
Modulet Tidsregistrering	9
Modulet Byggesag	9

PRODUKTER MED ÆNDRINGER

GeoEnviron

Man kan ikke længere kan opgradere GeoEnviron uden forudgående afinstallation.

- GeoEnviron brugerprogrammet anvender Microsoft .NET Framework version 4 - **minimum version 4.7.2**
- Opgradering forudsætter, at databasen er minimum version 11.7.0

GeoEnviron version 12.0.0 omfatter:

- GeoEnviron brugerprogram og databasepatch, GE 12.0.0

Disse programmer skal whitelisteres i anti-virus (for alle kunder):

- %programfiles(x86)%\Geokon\GeoEnviron\GEWebView.exe
- %programfiles(x86)%\Geokon\GeoEnviron\CefSharp.BrowserSubprocess.exe

Følgende processer skal whitelisteres i anti-virus for hosting kunder (Turbo):

- %allusersprofile%\turboServer\Cache\xvm\18-9-1321__en-us__Default__AnyCpu__0\xvm.exe
- %allusersprofile%\turboServer\Cache\xvm\18-10-1321__en-us__Default__AnyCpu__0\xvm.exe

Hvis der er problemer med at åbne GeoEnviron KORT eller Beskedcenter (via knap i venstre-panelet), skal det tjekkes:

- At applikation må tilgå <https://map.geokon.dk> (port 443)
- At applikation må tilgå <https://besked.geoenviron.dk> (port 443)

Hvis der er problemer med at få vist GeoEnviron KORT (vinduet vises men uden indhold) eller Beskedcenter, skal der tjekkes at:

- Klient PC har installeret Microsoft .NET Framework version 4 - **minimum version 4.7.2**

Integrationer

- Alle services anvender Microsoft .NET Framework version 4 - **minimum version 4.7.2**

Nye versioner af integrationer:

- DMA service 2.1.9317.1404 – kræver DB version 12.0.0
- ESDH (F2) service 1.2.9317.1404 – kræver DB version 12.0.0

GENERELLE ÆNDRINGER

Den Fælleskommunale Infrastruktur

Adgangsstyring

Benyt KOMBIT støttesystemet Adgangsstyring til login

Alle kommuner er nu sammenkoblet med Den Fælleskommunale Infrastruktur (KDI). KDI er skabt af KOMBIT, som en del af monopolbruddet med KMD. Det er et vigtigt strategisk valg for jeres kommune, at fagsystemerne integrerer med KDI.

Støttesystemet Adgangsstyring gør det muligt at bruge jeres Windows login til at logge på en hosted GeoEnviron.

Læs mere om KDI: <https://kombit.dk/KDI>

Læs mere om Adgangsstyring: <https://www.kombit.dk/indhold/adgangsstyring>

Vi udsender yderligere information herom i 2020.

Favoritsiden

Dialog og vejledning

På favoritsiden er der tilføjet links til:

- Video vejledninger
- Seneste nyhedsmanualer
- Community for GE superbrugere
- Driftsstatus hosting og offentlige systemer
- Følg Geokon på LinkedIn

Brugergænsefladen

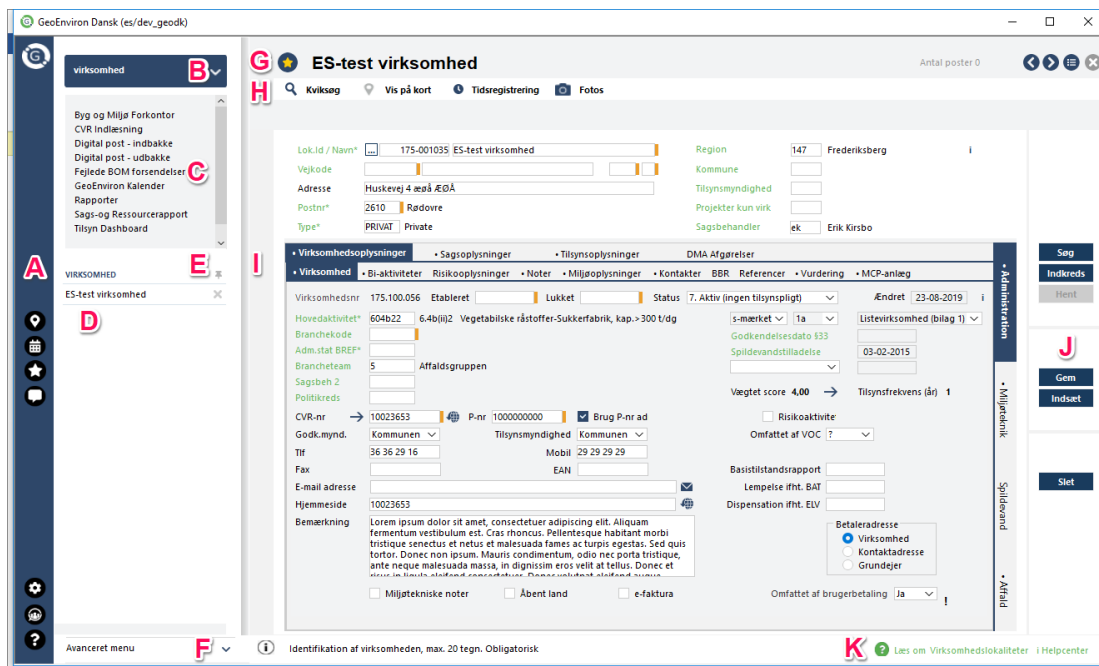
Vi har moderniseret farver og det overordnede udtryk.

Det er nemmere at se i det enkelte modul, hvilke handlinger du kan foretage.

Navigationen er mere kontekstafhængig – udvalgte menuer, som du før selv skulle finde forskellige steder i menulinjen, vises nu direkte og kan tilgås med 1 klik.

Vi giver en hjælpende hånd til de svære områder med kvikhjælp. Det kan være områder, du kun anvender få gange om året, eller du er måske ny medarbejder.

Vi linker direkte fra faner i GeoEnviron til relevante hjælpeartikler i HelpCenter.



GeoEnviron-brugergrænsefladen indeholder både nye og kendte funktioner:

A. Værktøjsrude

En værktøjsrude i venstre side indeholder syv knapper, fx til at åbne favoritsiden.

B. Vælg et modul

Vælg et modul øverst i venstrepanelet indeholder en samlet liste over moduler. Vælg et modul med musen i listen for at åbne det.

C. Modulafhængige menupunkter

Når du har åbnet et modul, vises modulafhængige menupunkter i venstrepanelet. Er modulet *Virksomhed* åbnet, vises links til at åbne blandt andet *Tilsyn Dashboard*.

D. Oversigt over åbne vinduer

Venstrepanelet viser løbende en oversigt over alle de vinduer, der aktuelt er åbne. Det er muligt at skifte mellem vinduerne og at lukke et modul ved klik på krydset.

E. Tilføj som opstartsmodul

Klik på knappenålen for et modul i venstrepanelet, som du ønsker at få GeoEnviron til at starte automatisk op med. Der kan angives op til tre opstartsmoduler.

F. Avanceret menu

Avanceret menu under venstrepanelet giver adgang til øvrige menuer, fx stamdata.

G. Hovedpost (lokalitet)

Modul titellinjen viser hvilken hovedpost, der vises (hvis der er valgt nogen). Hovedposten kan tilføjes til favoritter ved klik på stjernen.

H. Modulafhængige værktøjer

Værktøjslinjen giver adgang til nogle ofte brugte værktøjer som *Tidsregistrering*. Klik på titel eller ikon for et værktøj for at aktivere det.

I. Markering af om der er data

- foran en fanetitel angiver, at der er data på fanen for den hovedpost, der vises.

J. Kommandoknapper

Kommandoknapperne til højre i modulvinduerne ligger i 3 grupper under hinanden. Knapperne er grupperet i forhold til søgning, redigering og sletning af data.


K. Kontekstsensitiv fane-hjælp

Der linkes direkte fra faner i GeoEnviron til relevante hjælpeartikler i HelpCenter. Kontekstsensitiv fane-hjælp er indtil videre indført ca. 50 steder i programmet.

ÆNDRINGER I INTEGRATIONER

Integration – DMA

Web-link til DMA virker atter

Klik på -knappen for at søge virksomheden, landbruget eller afgørelsen frem på DMA i din webbrowser. Knappen er kun synlig, hvis data er overført til DMA.

Overførsel af tilsynsfrekvens til DMA

Tilsynsfrekvens for virksomhed/landbrug sendes nu igen til DMA. Den er ikke blevet opdateret i DMA siden 2018, hvor vi fjernede den fra indberetningen.

Der kræves en ny version 2.1 af DMA service, der kører.

Integration – ESDH

Integration – F2

Længere emneord om sager

Emneord om sager kan nu være op til 200 tegn.

Sagstitel i F2 ved oprettelse af sag

Sagstitlen i F2 sammensættes automatisk af data fra flere GeoEnviron felter: **Sagstypenavn - Lokalitetsnavn - Sagsnavn** i modulet Kemikalieinspektion.

Advisering om dokumentkladder ved sagsafslutning

Når man sætter afslutningsdato på en sag, præsenteres alle forhold, der skal rettes, før sagen kan afsluttes, så du kan rette disse forhold, før du afslutter sagen igen.

Eksempel på advisering ved sagsafslutning: *Husk at overføre dokumenter til ESDH før sagen kan lukkes. Der mangler x dokument(er).*

Bliv på sag når den overføres til F2

Ved oprettelse og afslutning af sager i GeoEnviron, bliver man stående på den aktuelle sag i modulet Kemikalieinspektion, når sagen er overført til F2.

Autogem af akt

Ændringer i en akt gemmes automatisk, når man går over på en anden fane.

ÆNDRINGER I MODULER

Modulet Landbrug

Normtal for husdyrgødning gældende pr. 1. august 2019

2019/2020 normtal indsættes ved opgradering til version 12.0.0.

Vigtigt! – Efter opgradering til nævnte version skal en superbruger køre programmet til korrektion af landbrugsnormer og genberegne gødningsproduktion.

Bemærk, at programmet til korrektion af landbrugsnormer skal køres igen, selv om program Landbrugskorrektioner vedrørende Gødningsår 2019 allerede er kørt.

[Læs mere om de nye landbrugsnormer her.](#)

Modulet Tidsregistrering

Særskilt fakturering af tilsyn og godkendelse

Tilsyn og godkendelse kan faktureres særskilt i rapporten *Fakturagrundlag*.

Vi har rettet den fejl i programmet, at når man satte fakturadato, så blev der sat fakturadato på alle aktiviteter på lokaliteten, både tilsyn og godkendelse. Samme problem sås, hvis man ville fjerne fakturadato.

Modulet Byggesag

Angivelse af om der er bilag til en indsendelse på to-do listen

Se om der er bilag til en BOM-indsendelse på fane 3 i Byggesag to-do-listen.

Filtrering af sager i sagsoversigten

Filtrer sager på sagsadresse i fanen *Sagsoversigt*, fx ved kolonihaveforeninger med mange sagsadresser på en ejendomsadresse, og få vist kun sager i denne forening.

Snapindvej 21 Antal poster 1

Kviksøg Målepåteg

Ejendomsnr* 431844 Ej.d. navn Type* BYG Byggesag
 Vejkode 461-7777 Snapindvej Husnr. 21 Lejl.nr. Matr.nr. 1æv
 Adresse Snapindvej 21 Ejerlavskode 2003853 Vestermarken, Odense Jorder
 Postnr 5200 Odense V Noter Lukket for offentligheder
 Notat om ejd

• Sagsoversigt • Sag • Sagshistorik • Weblager@NG • Miljølokaliteter • Matrikler • Noter til ejd.(25) • Ej.d.adresser

Journalnr	Litra	Afd	Init	Sagsnavn	Sagsadresse	Modtaget	Afgjort	Afsluttet	Lukket
2018-0274	0	03	KP	Størrelse på byggeri - handlin...	Enghaven Havekoloni 152	15-05-2017		21-08-2018	<input checked="" type="checkbox"/>
2018-1031	0	03	KP	Afstand til havelodsskel - han...	Enghaven Havekoloni 152	12-05-2017		15-08-2018	<input checked="" type="checkbox"/>
2018-0959	0	03	KP	Afstand til havelodsskel - han...	Enghaven Havekoloni 155	20-07-2017		06-06-2018	<input checked="" type="checkbox"/>
2010-2495	0	03	ANHEN	Samletak, lovliggørelse	Enghaven Havekoloni 156	05-08-2010		04-08-2011	<input checked="" type="checkbox"/>
2018-0960	0	03	KP	Afstand til havelodsskel - han...	Enghaven Havekoloni 156	12-05-2017		10-08-2018	<input checked="" type="checkbox"/>

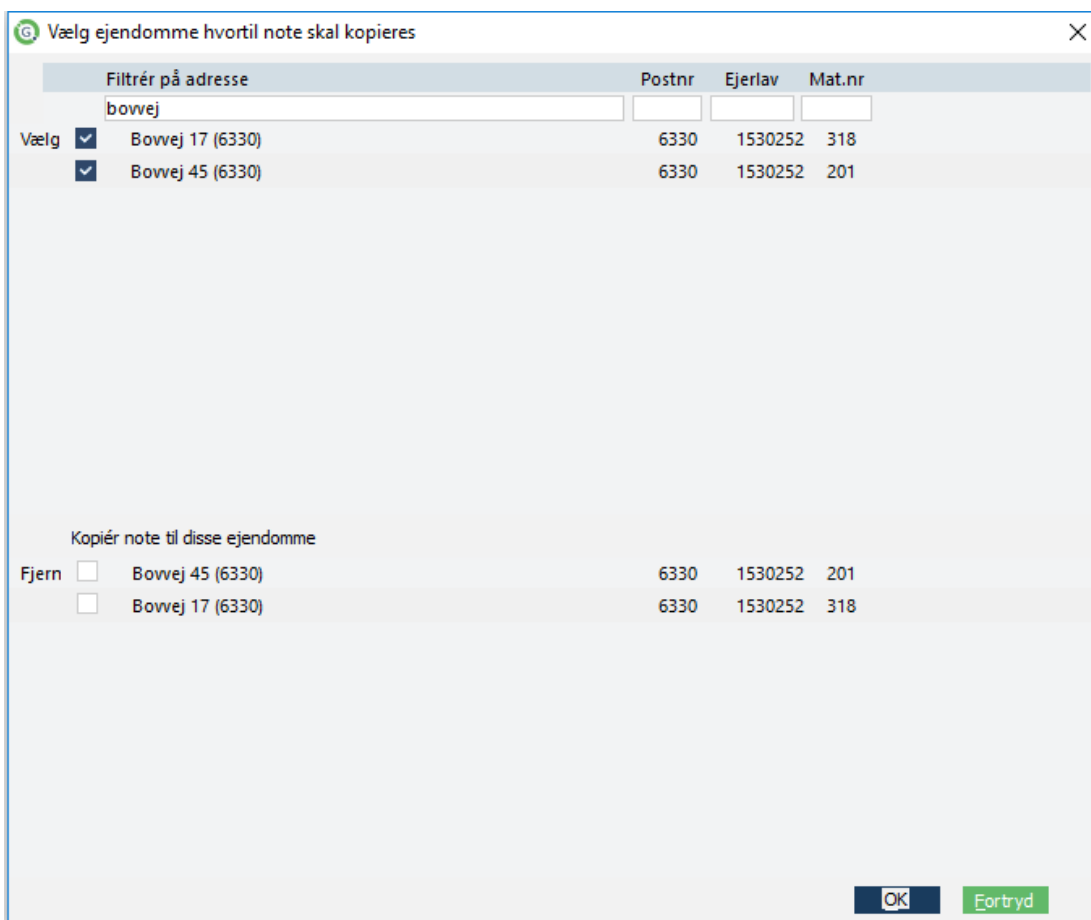
Sagsbehandlerskift på checklisten vises i Beskedcenter

Der kommer en besked via Beskedcenter, når du tildeles en opgave i checklisten.

Kopier note til andre ejendomme

Det er muligt at kopiere en note til flere ejendomme.

Klik på -kopieringsknap til note, der skal kopieres, på fanen 'Noter til ejendom'.



Filtrer ejendomme på adresse, postnummer, ejerlavskode eller matrikelnummer. Når du indtaster søgeord, vises kun ejendomme, hvor søgeordet er angivet et vilkårligt sted i feltet.

Vælg en eller flere ejendomme, hvortil noten skal kopieres og klik OK til at kopiere.